





Impressum

Herausgeber:
 Ruhrbahn GmbH
 Nils Hoffmann (V.i.S.d.P.)
 Zweigertstr. 34
 45130 Essen
 Druck: p&k printmedien

Sie finden uns auch auf:

 ruhrbahn.de
 facebook.com/ruhrbahn
 twitter.com/ruhrbahn
 youtube.com/c/ruhrbahn

(Stand 31.12.2020)

RUHR BAHN

Stand 31.12.2020

Kleine Statistik

Ruhrbahn – größtes Verkehrsunternehmen im Ruhrgebiet

- 23.08.1893** Inbetriebnahme der ersten Straßenbahnlinie in Essen
- 11.02.1895** Der Essener Straßenbahnverkehr firmiert unter „Süddeutsche Eisenbahngesellschaft“ (SEG), Sitz Darmstadt
- 09.07.1897** Inbetriebnahme der ersten Straßenbahnlinie in Mülheim
- 29.09.1954** Umfirmierung der SEG in „Essener Verkehrs-Aktiengesellschaft“ (EVAG), Sitz Essen
- 08.08.2002** Ausgliederung/Neugründung der Mülheimer Verkehrsgesellschaft mbH (MVG) aus den Betrieben der Stadt Mülheim
- 24.03.2010** Gründung der Via Verkehrsgesellschaft mbH (Via) durch EVAG, MVG und DVG (am 31.12.2016 ausgeschieden)
- 01.09.2017** Fusion von EVAG, MVG und Via zur Ruhrbahn



Bin unterwegs.

Fahrgäste (in Tsd.)	Essen	Mülheim	Gesamt
Zeitkarten (Abos/Monatskarten)	37.056	7.185	44.241
SozialTickets	8.038	1.291	9.329
EinzelTickets	2.179	564	2.743
Mehrfahrtentickets (4er/10er)	1.739	443	2.182
TagesTickets inkl. HappyHourTicket und 4h-Ticket	306	102	408
Ausbildungsverkehr	40.970	10.098	51.068
NRW-Tarif	15	5	20
Sonderangebote	699	1	700
Beför. Personen VRR-Verkehr	91.002	19.690	110.692
Schwerbehinderte	3.331	721	4.052
Summe	94.333	20.411	114.744

Auf Grund der Corona-Pandemie ist die Anzahl der Fahrgäste im Vergleich zum Vorjahr deutlich niedriger.

Bedienungsgebiet	Essen	Mülheim
Fläche in km ²	210,34	91,26
Einwohner	591.032	172.776
Zugelassene Pkw	290.154	116.717

Infrastruktur	Essen	Mülheim	Gesamt
Betriebshöfe*	3	1	4
KundenCenter	2	1	3
Leitstelle**	1	0	1
Stellwerke	4	1	5
Dynamische Fahrgastinformation	387	120	507
Fahrtreppen	143	45	188
Aufzüge	38	10	48
Ticketautomaten	218	97	315

* Ab April 2021 wird es in Essen einen vierten Betriebshof an der Econova-Allee geben.

Seit 12.08.18: **Eine gemeinsame Leitstelle für Essen und Mülheim.

Fahrzeuge	Anzahl
Straßenbahn-/Stadtbahnfahrzeuge	
Stadtbahnwagen B*	31
Stadtbahnwagen P86/P89 Docklands*	20
Stadtbahnwagen M8	24
Stadtbahnwagen M6NF m. Niederflurmittleil	4
Niederflurwagen NF1	34
Niederflurwagen NF2	42
Niederflurwagen NF6D	4
Gesamt	159
*U-Bahn	
Omnibusse	
Standard-Solobus	101
Standard-Gelenkbus	184
Minibusse	6
Gesamt	291
Nutzfahrzeuge	
Pkw, Lkw, Spezialfahrzeuge	197
Anhänger	22
Schienengebundene Arbeits-/Sonderfahrzeuge	26
Gesamt	245

Betriebsanlagen (in km)	Essen	Mülheim	Gesamt
Stadtbahn	19,5	9,4	28,9
Tunnel	9,8	3,4	13,2
Bahnkörper	5,6	2,6	8,2
Straßenfahrbahn	4,1	3,4	7,5
Straßenbahn	53,6	23,7	77,3
Tunnel	5,1	1,6	6,7
Bahnkörper	6,0	2,8	8,8
Straßenfahrbahn	42,5	19,3	61,8
3-Schienen-System	1,9	0,0	1,9
4-Schienen-System	0,0	1,5	1,5
Spurbus	3,9	0,0	3,9

Linienlängen (in km)	Essen	Mülheim	Gesamt
Omnibus	640,56	290,73	931,29
Schiene	139,38	60,68	200,06
Gesamt	779,94	351,42	1.131,35

Betriebsleistungen (km in Tsd.)	Essen	Mülheim	Gesamt
Omnibus	13.455	3.494	16.948
Stadtbahn*	1.781	308	2.089
Straßenbahn*	4.468	1.356	5.824
Gesamt	19.704	5.157	24.861

*Zug-km

Streckenlängen* (in km)	Essen	Mülheim	Gesamt
Omnibus	451,81	217,39	669,20
Schiene	103,20	46,44	149,64
Gesamt	555,01	263,83	818,84

*Gesamtlänge der genutzten Verkehrsinfrastruktur

Mitarbeiter/-innen	davon männlich	davon weiblich
Fahrbetrieb	1.296	1.105
Technische Bereiche	630	576
Verwaltung	293	162
Auszubildende	62	50
Sonstige (z.B. ATZ; interne u. externe Servicedienste)	142	97
Gesamt	2.423	1.990

Haltestellen*	Essen	Mülheim	Gesamt
Bus	517	220	737
Straßenbahn	105	66	171
U-Bahn	31	12	43
Kombi Bus/Straßenbahn	56	25	81
Gesamt	709	323	1.032

*Summe ohne Doppelzählung

Energieverbrauch (in Tsd.)	Essen	Mülheim	Gesamt
Dieselmotorkraftstoff (l) für Busse	5.506	1.092	6.598
Fahrstrom (kWh)	34.412	9.551	43.963



Bin unterwegs.

