





Impressum

Herausgeber:
Ruhrbahn GmbH
Nils Hoffmann (V.i.S.d.P.)
Zweigertstr. 34
45130 Essen
Druck: p&k printmedien

Sie finden uns auch auf:

 ruhrbahn.de
 facebook.com/ruhrbahn
 twitter.com/ruhrbahn
 youtube.com/c/ruhrbahn

(Stand 31.12.2018)



Kleine Statistik 2018

Ruhrbahn – größtes Verkehrsunternehmen im Ruhrgebiet

23.08.1893 Inbetriebnahme der ersten Straßenbahnlinie in Essen

11.02.1895 Der Essener Straßenbahnverkehr firmiert unter „Süddeutsche Eisenbahngesellschaft“ (SEG), Sitz Darmstadt

09.07.1897 Inbetriebnahme der ersten Straßenbahnlinie in Mülheim

29.09.1954 Umfirmierung der SEG in „Essener Verkehrs-Aktiengesellschaft“ (EVAG), Sitz Essen

08.08.2002 Ausgliederung/Neugründung der Mülheimer Verkehrsgesellschaft mbH (MVG) aus den Betrieben der Stadt Mülheim

24.03.2010 Gründung der Via Verkehrsgesellschaft mbH (Via) durch EVAG, MVG und DVG (am 31.12.2016 ausgeschieden)

01.09.2017 Fusion von EVAG, MVG und Via zur Ruhrbahn



Fahrgäste (beför. Pers. in Tsd.)	Essen	Mülheim	Gesamt
Zeitkarten (Abos/Monatskarten)	41.938	9.189	51.127
SozialTickets	13.686	2.262	15.948
EinzelTickets	3.753	897	4.650
4erTickets	2.783	770	3.553
TagesTickets inkl. HappyHourTicket	497	96	593
Zeitkarten für Schüler, Azubis und Studenten	46.412	11.275	57.687
NRW-Tarif	36	10	46
KombiTickets	1.567	1	1.568
Schwerbehinderte	3.907	865	4.772
Gesamt	114.580	25.366	139.946

Bedienungsgebiet	Essen	Mülheim
Fläche in km ²	210,34	91,26
Einwohner	590.611	172.740
Zugelassene Pkw	283.831*	93.439
Pkw/1.000 Einwohner	481*	541

*Stand 30.09.18

Infrastruktur	Essen	Mülheim	Gesamt
Betriebshöfe	3	1	4
KundenCenter	2	1	3
Leitstellen**	1	0	1
Stellwerke	4	1	5
Fahrsignalanlagen	5	3	8
Fahrtreppen	143	45	188
Aufzüge	38	10	48
Ticketautomaten	216	97	313

**Seit 12.08.18: Eine gemeinsame Leitstelle für Essen und Mülheim.

Fahrzeuge	Anzahl
Straßenbahn-/Stadtbahnfahrzeuge	
Stadtbahnwagen B	31
Stadtbahnwagen P86/P89 Docklands	20
Stadtbahnwagen M8	29
Stadtbahnwagen M6NF m. Niederflurmittleil	5
Niederflurwagen NF1	34
Niederflurwagen NF2	42
Niederflurwagen NF6D	4
Gesamt	165

Omnibusse	Anzahl
Standard-Solobus	101
Standard-Gelenkbus	156
Gesamt	257

Nutzfahrzeuge	Anzahl
Pkw, Lkw, Spezialfahrzeuge	194
Anhänger	23
Schienengebundene Arbeits-/Sonderfahrzeuge	31
Gesamt	248

Betriebsanlagen (in km)	Essen	Mülheim	Gesamt
Stadtbahn	19,5	9,2	28,7
Tunnel	9,8	3,2	13,0
Bahnkörper	5,6	2,7	8,3
Straßenfahrbahn	4,1	3,3	7,4
Straßenbahn	53,7	22,9	76,6
Tunnel	5,1	1,6	6,7
Bahnkörper	6,0	2,4	8,4
Straßenfahrbahn	42,6	18,9	61,5
3-Schienen-System	1,9	0,0	1,9
4-Schienen-System	0,0	1,5	1,5
Spurbus	3,9	0,0	3,9

Linienlängen (in km)	Essen	Mülheim	Gesamt
Omnibus	672,077	291,912	963,989
Schiene	139,379	60,726	200,105
Gesamt	811,456	352,638	1.164,094

Betriebsleistungen (km in Tsd.)	Essen	Mülheim	Gesamt
Omnibus	12.880	3.649	16.529
Stadtbahn*	1.807	346	2.153
Straßenbahn*	4.510	1.334	5.844
Gesamt	19.197	5.329	24.526

*Zug-km

Streckenlängen* (in km)	Essen	Mülheim	Gesamt
Omnibus	461,99	225,81	687,80
Schiene	103,90	46,44	150,34
Gesamt	565,89	272,25	838,14

*Gesamtlänge der genutzten Verkehrsinfrastruktur

Mitarbeiter/-innen	davon männlich	davon weiblich
Fahrbetrieb	1.237	1.058
Technische Bereiche	615	568
Verwaltung	317	171
Auszubildende	56	44
Sonstige (z.B. ATZ; interne u. externe Servicedienste)	241	187
Gesamt	2.466	2.028

Haltestellen*	Essen	Mülheim	Gesamt
Bus	517	220	737
Straßenbahn	105	66	171
U-Bahn	31	12	43
Kombi Bus/Straßenbahn	56	25	81
Gesamt	709	323	1.032

*Summe ohne Doppelzählung

Energieverbrauch (in Tsd.)	Essen	Mülheim	Gesamt
Dieselmotoren (l) für Busse	5.578	1.220	6.798
Fahrstrom (kWh, 100% Öko)	36.540	9.731	46.271



Bin unterwegs.

